









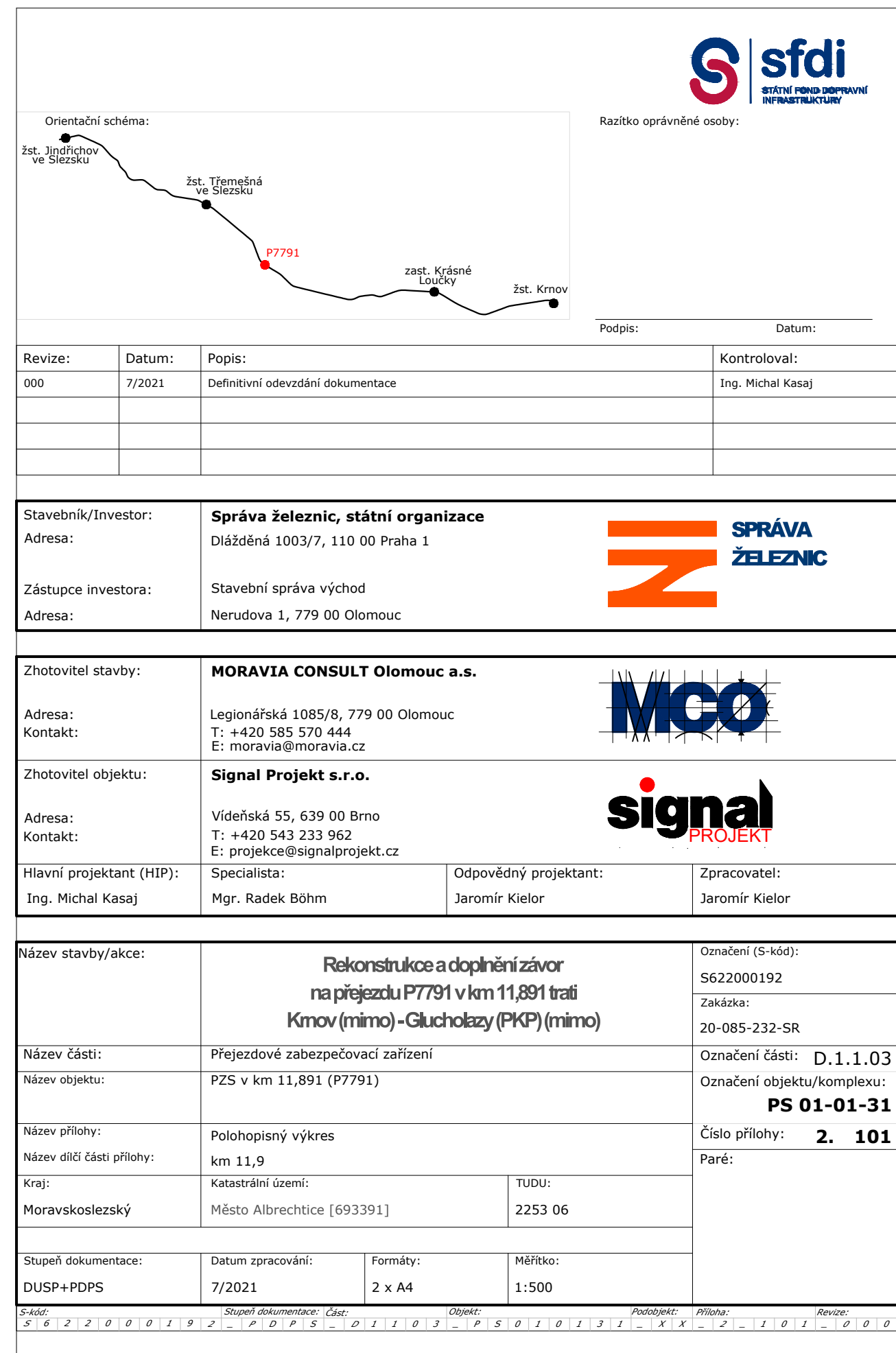




- | | | | | | |
|---|------------------------------------|---|------------------------|---|--------------------|
| | hranice pozemku Českých drah, a.s. | | VTL plynovodní potrubí | | dočasná komunikace |
|  | hranice pozemku SŽ, s.o. |  | STL plynovodní potrubí | | |
|  | hranice pozemků katastrální mapy |  | vodovodní potrubí | | |
|  | stávající stav |  | kanalizační potrubí | | |
| | zabezpečovací zařízení PS 01-01-31 | | kabely NN | | |
| | uzemnění PS 01-01-31 | | vedení NN | | |
|  | sdělovací zařízení |  | sdělovací kabely | | |
|  | stavební rekonstrukce přejezdu |  | zabezpečovací kabely | | |

14

Lomový bod PS 01-01-31



DOKUMENT LZE UŽÍVAT POUZE VE SMYSLU PŘÍSLUŠNÉ SMLOUVY O DÍLO. ŽÁDNÁ JEHO ČÁST NEMŮŽE BÝT DLE ZÁKONA č. 121/2000 Sb. KOPÍROVÁNA NEBO JINAK ROZŠÍŘOVÁNA BEZ SOUHLASU MORAVIA CONSULT Olomouc a.s.